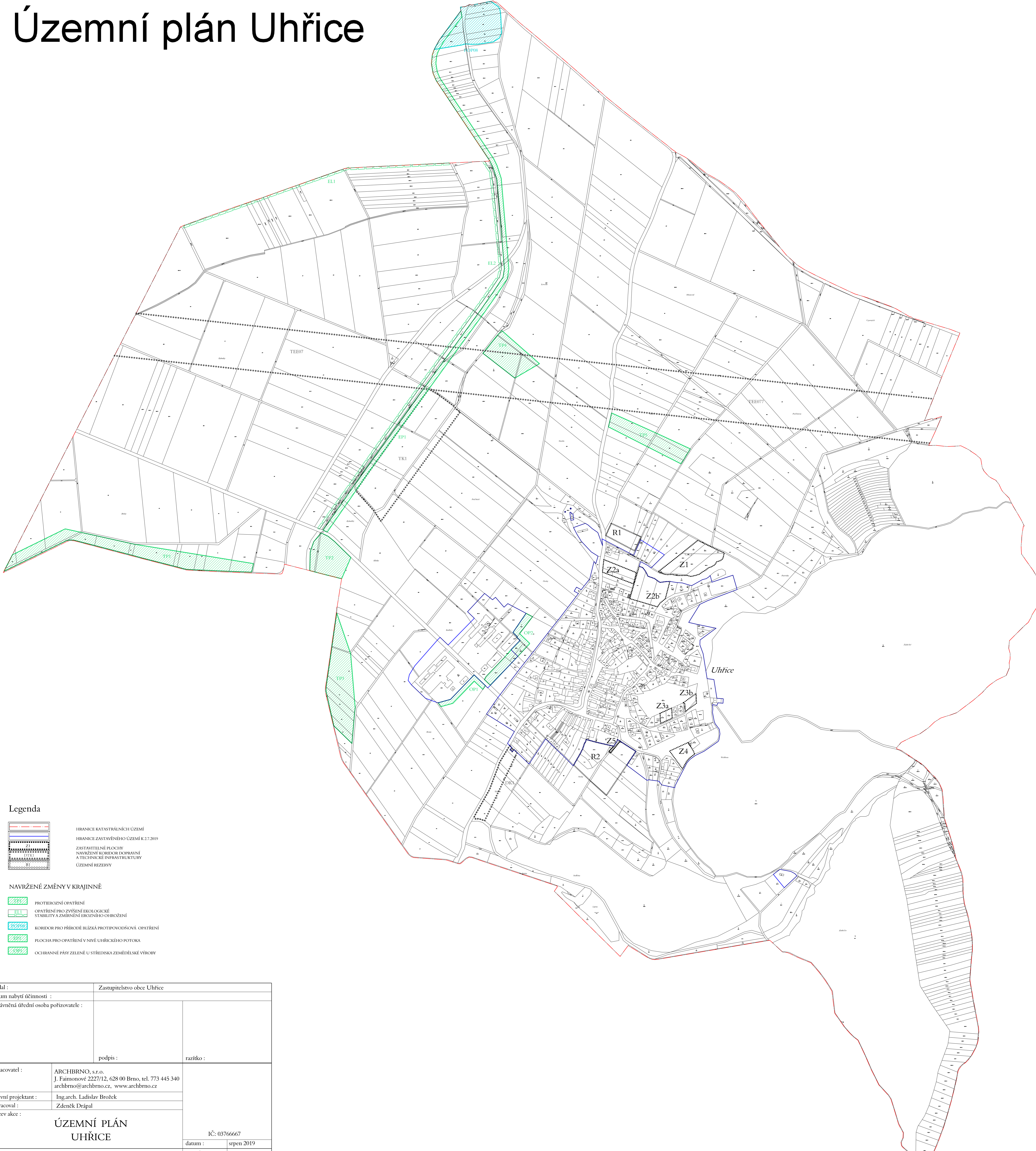












Územní plán Uhřice



Legenda

-  HRANICE KATASTRÁLNÍCH ÚZEMÍ
-  HRANICE ZASTAVĚNÉHO ÚZEMÍ K 2.7.2019
-  ZASTAVITELNÉ PLOCHY
-  NAVRŽENÝ KORIDOR DOPRAVNÍ A TECHNICKÉ INFRASTRUKTURY
-  ÚZEMNÍ REZERVY

- ### NAVRŽENÉ ZMĚNY V KRAJINĚ
-  PROTIEROZNÍ OPATŘENÍ
 -  OPATŘENÍ PRO ZVÝŠENÍ EKOLOGICKÉ STABILITY A ZMÍRNĚNÍ EROZNÍHO OHROŽENÍ
 -  KORIDOR PRO PŘÍRODNĚ BLÍZKÁ PROTIPOVOĐSNÁ OPATŘENÍ
 -  PLOCHA PRO OPATŘENÍ V NÍVĚ UHŘICKÉHO POTOKA
 -  OCHRANNÉ PÁSY ZELENĚ U STŘEDISKA ZEMĚDĚLSKÉ VÝROBY

vydal :		Zastupitelstvo obce Uhřice	
datum nabytí účinnosti :			
oprávněná úřední osoba pořizovatele :			
podpis :		razítko :	
zpracovatel :	ARCHBRNO, s.r.o. J. Faimonové 2227/12, 628 00 Brno, tel. 773 445 340 archbrno@archbrno.cz, www.archbrno.cz		
hlavní projektant :	Ing.arch. Ladislav Brožek		
zpracoval :	Zdeněk Drápal		
název akce :	ÚZEMNÍ PLÁN UHŘICE		
	IČ: 03766667		
	datum :	srpen 2019	
název výkresu :	měřítko :	č. výkr. :	
VÝKRES ZÁKLADNÍHO ČLENĚNÍ ÚZEMÍ	1 : 5 000	1	